



Жер участогун мөөнөтсүз  
(мөөнөтү көрсөтүлбөгөн)  
пайдалануу укугу жөнүндө  
МАМЛЕКЕТТИК АКТ

ГОСУДАРСТВЕННЫЙ АКТ  
о праве бессрочного  
(без указания срока)

пользования земельным участком

СЕРИЯСЫ Б № 008541  
СЕРИЯ

УШУЛ АКТ ПЛАНДА ЖАНА ЭКСПЛИКАЦИЯДА КӨРСӨТҮЛГӨН, ТӨМӨНКҮ  
ЖЕР УЧАСТОГУ (НА) 2008 ЖЫЛДЫН декабрь АЙЫНЫН  
"01" ДЕГИ (ДАГЫ) № 113

Наныалыш айыл өкмөтүнүн  
(ыйгарым укуктуу мамлекеттик органдын аталышы жана пайдаланууга укук берүүчү документ)

Чечиминин НЕГИЗИНДЕ

Наныалыш айыл өкмөтүнө  
(жер пайдалануучунун аталышы)

МӨӨНӨТСҮЗ (МӨӨНӨТҮ КӨРСӨТҮЛБӨГӨН) ПАЙДАЛАНУУГА БЕРИЛГЕНДИГИН  
АНЫКТАЙТ, ЖАНА УШУЛ ЖЕРДИ МӨӨНӨТСҮЗ (МӨӨНӨТҮ КӨРСӨТҮЛБӨГӨН)  
ПАЙДАЛАНУУ УКУГУ Кемин РАЙОНДУК (ШААРДЫК)  
ЖЕРГЕ ЖАЙГАШТЫРУУ ЖАНА КЫЙМЫЛСЫЗ МҮЛККӨ УКУКТАРДЫ КАТТОО  
БОЮНЧА БАШКАРМАСЫНДА, КЫЙМЫЛСЫЗ МҮЛККӨ БОЛГОН УКУКТАРДЫН  
БИРДИКТҮҮ МАМЛЕКЕТТИК РЕЕСТРИНДЕ 2009 ЖЫЛДЫН

декабрь

АЙЫНЫН

"02" ДЕГИ (ДАГЫ) № 11398 МЕНЕН КАТТАЛДЫ.

НАСТОЯЩИМ АКТОМ ПОДТВЕРЖДАЕТСЯ, ЧТО ЗЕМЕЛЬНЫЙ (ЫЕ)  
УЧАСТОК (И), УКАЗАННЫЙ (ЫЕ) НА ПЛАНЕ И В ЭКСПЛИКАЦИИ, НА ОСНОВА-  
НИИ Решения Наныалышского айыл өкмөтү

(наименование правоустанавливающего документа и уполномоченного государственного органа)

ОТ "01" декабря 2008 ГОДА № 113

Наныалышского айыл өкмөтү  
(наименование землепользователя)

ПРЕДОСТАВЛЕН (Ы) В БЕССРОЧНОЕ (БЕЗ УКАЗАНИЯ СРОКА) ПОЛЬЗОВАНИЕ  
И ДАННОЕ ПРАВО БЕССРОЧНОГО (БЕЗ УКАЗАНИЯ СРОКА) ПОЛЬЗОВАНИЯ  
ЗАРЕГИСТРИРОВАНО ОТ "02" 12.2009 ГОДА ЗА № 11398 В ЕДИНОМ  
ГОСУДАРСТВЕННОМ РЕЕСТРЕ ПРАВ НА НЕДВИЖИМОЕ ИМУЩЕСТВО В

Кеминском РАЙОННОМ (ГОРОДСКОМ)


УПРАВЛЕНИИ ПО ЗЕМЛЕУСТРОЙСТВУ И РЕГИСТРАЦИИ ПРАВ НА НЕДВИ-  
ЖИМОЕ ИМУЩЕСТВО.

# ЖЕР УЧАСТОГУНУН ПЛАНЫ

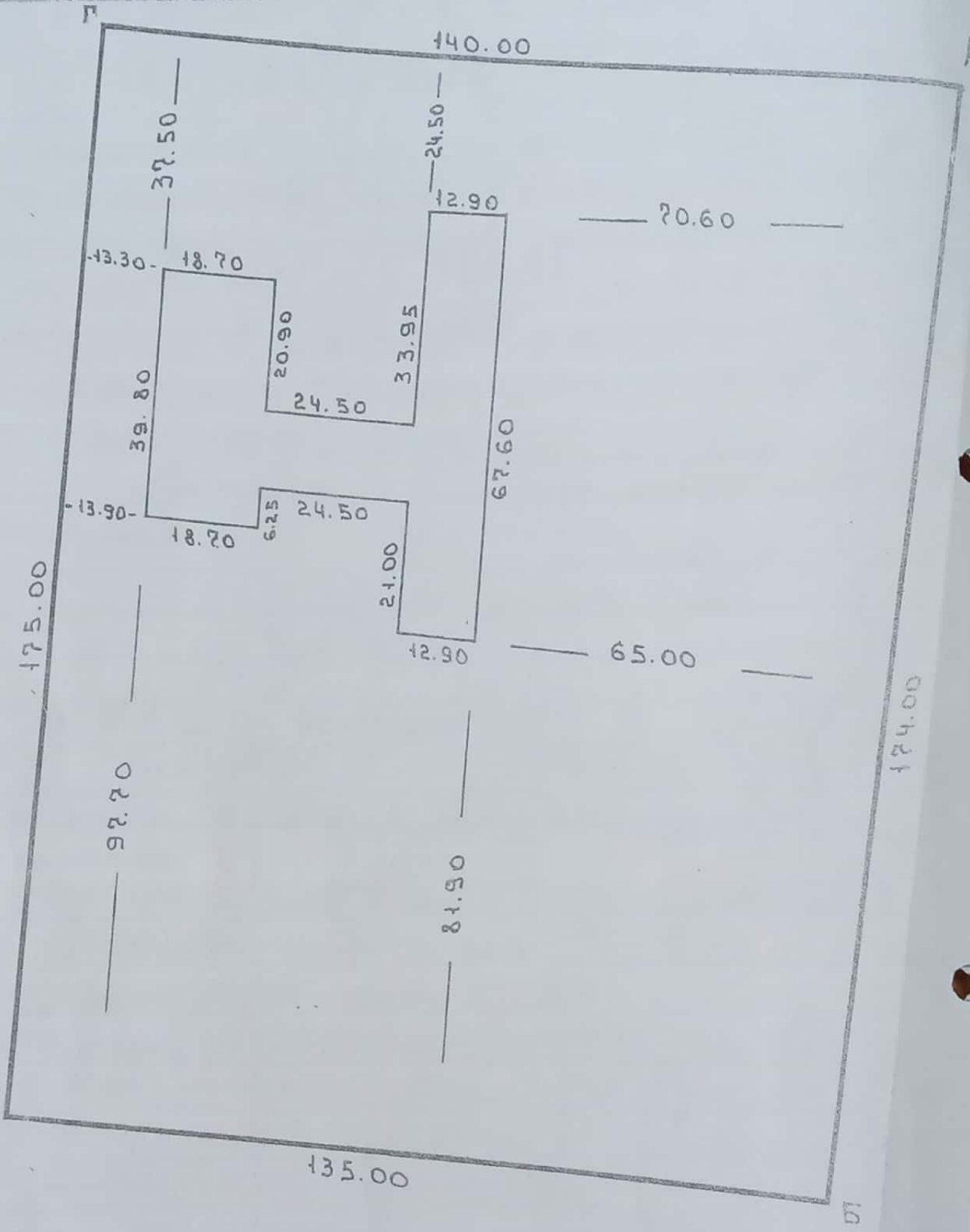
## ПЛАН ЗЕМЕЛЬНОГО УЧАСТКА

Жер участкагунун максаттык багыты  
Целевое назначение земельного участка

средняя школа  
им. Т. Абдымомунова



Участоктун пландагы номери Номера участков на плане	Идентификациялык номери Идентификационный номер	Жайгашкан жери (дарегин) Место расположения (адрес)
	7-05-07-1001-0233	Момыналышский а/о
		с. Момыналыш
		Ул. Момыналыш №29



$S = 2.40 \text{ га.}$

МАСШТАБЫ  
 МАСШТАБ 1: 1000

ЖЕР УЧАСТОГУНУН ПРИВЯЗКАСЫ  
ПРИВЯЗКА ЗЕМЕЛЬНОГО УЧАСТКА  
(Ситуациялык план) (Ситуационный план)

с. Шаныалыш



отводимый участок

ЧЕКТЕШТЕРДИН БАЯНДАМАСЫ:


ОПИСАНИЕ СМЕЖЕСТВ:

от А до Б - территория Бизаева А и Бейшеналиева Б

от Б до В - территория Тилленчиева А и Дыйканова С

от В до Г - Ул. Борубай

от Г до А - Ул. Маннат



Жерге жайгаштыруу жана кыймылыз

мулкко укуктарды каттоо боюнча

башкармасынын начальниги

Начальник управления по землеустройству

регистрации прав на недвижимое имущество



Р. А. Бзырахманов

(аты, жону) (Ф. и. О.)

БУЛ МАМЛЕКЕТТИК АКТ ЭКИ НУСКАДА ТУЗУЛДУ, АНЫН БИРИНЧИ НУС  
КАСЫ ЖЕР УЧАСТОГУНУН ПАЙДАЛАНУУЧУСУНДА, ЭКИНЧИ НУСКАСЫ ЖЕРГЕ  
ЖАЙГАШТЫРУУ ЖАНА КЫЙМЫЛСЫЗ МҮЛККӨ УКУКТАРДЫ КАТТОО БОЮНЧА  
Кемин РАЙОНДУК (ШААРДЫК)  
БАШКАРМАСЫНДА САКТАЛАТ

НАСТОЯЩИЙ ГОСУДАРСТВЕННЫЙ АКТ СОСТАВЛЕН В ДВУХ ЭКЗЕМПЛЯ  
РАХ, КОТОРЫЕ НАХОДЯТСЯ: ПЕРВЫЙ ЭКЗЕМПЛЯР У ПОЛЬЗОВАТЕЛЯ ЗЕМЕЛЬ  
НОГО УЧАСТКА, ВТОРОЙ ХРАНИТСЯ В УПРАВЛЕНИИ ПО ЗЕМЛЕУСТРОЙСТВУ  
И РЕГИСТРАЦИИ ПРАВ НА НЕДВИЖИМОЕ ИМУЩЕСТВО  
Кеминского РАЙОНА (ГОРОДА).



Жерге жайгаштыруу жана кыймылсыз  
мүлккө укуктарды каттоо боюнча  
башкармасынын начальниги  
Начальник управления по землеустройству  
и регистрации прав на недвижимое имущество



Абдырахманов Р.А  
(аты, жөнү, колу) (Ф. И. О., подпись)

Берилген күнү  
Дата выдачи 22 07 2011 года

Кыргыз Республикасы  
Чуй облусу  
Жаныалыш айылы  
Жаныалыш айыл окмоту

ЧЕЧИМ

№ 113

1-декабрь 2008-жыл

Жаныалыш айылы

Жер участогун тиешелуу  
имаратка бекитип беруу

Т.Абдымомунов атындагы Жаныалыш орто мектебинин жер  
участогун Кемин Госрегистрден каттоодон откоруу максатында  
Жаныалыш айыл окмоту томонкучо

ЧЕЧТИ:

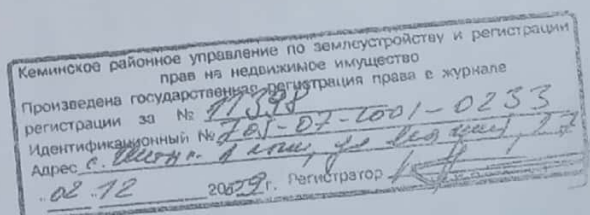
1. « Кыргыз Республикасынын жер кодексинин ишке киргизуу »  
жонундо Кыргыз Республикасынын 6 статьясынын 1.7 пунктуна  
жана жер кодексинин 44 статьясына ылайык 2.40 га жер участогу  
Жаныалыш аылындагы Токтоболот Абдымомунов атындагы орто  
мектебине бекитилип берилсин.
2. Тиешелуу иш кагаздарын даярдоо жагы райондук жерге жайгаштыруу  
жана кыймылсыз мулкту каттоо боюнча башкармачылыгынан  
суралсын.



Жаныалыш айыл окмотунун

башчысы:

Ибраимов Т.С.





АКТ

«26» ноябрь 2008г

с. Маттамош

Согласование границ фермерского хозяйства С.Ш. ив. Т. Абдишамитово в с.м.м. Маттамош

Мы, нижеподписавшиеся, комиссия в составе Главы Маттамошского  
 айыл окмоту Ибрагимов Т, ведущего специалиста Кеминского  
 районного управления по землеустройству и регистрации прав на недвижимое имущество  
Абдувашиев И, ведущего специалиста Маттамошского  
 айыл окмоту Абдуманбаев И, владельца фермерского хозяйства айыл окмоту  
 -гр Шамбагашиев М паспорт серия №  
 -проживающего в с.ю-----составили настоящий акт в т.ч.  
 -фермерское хозяйство-----  
 -в составе-----человек имеет-----га  
 Орошаемой пашни из контура № 122, 181 и 2, 40 га  
 богарной из контура №-----

Указание границ

Участок-----от «А» до «Б» границ с фермерским хозяйством-----

--проживающим-----

--паспорт-----

от А до Б границей с Бирова А Бейшенаташев Б  
от Б до В границей с Тилекишев А, Фотканова С  
от В до Г границей с ул. Бирова И  
от Г до А границей с ул. Мамит

Члены комиссии  
Согласовано



Ибрагимов Т  
Абдувашиев И  
Абдуманбаев И  
Шамбагашиев М  
Бирова А  
Бейшенаташев Б  
Тилекишев А  
Фотканова С